










# Projekt zagospodarowania terenu

Skala 1:500

## LEGENDA:

-  CZĘŚĆ BUDYNKU OBJĘTA OPRACOWANIEM
-  GŁÓWNE WEJŚCIE DO BUDYNKU
-  PROJ. WEJŚCIE DLA NIEPEŁNOSPRAWNYCH
-  PROJEKTOWANY PODJAZD DLA NIEPEŁNOSPRAWNYCH
-  ISTNIEJĄCA SZAFKA NA GAZY TECHNICZNE
-  PROJEKTOWANE RURY OSŁONOWE  
TYPU:  
- na kablu EN - dwudzielne Ø75mm  
- na KD Ø250mm PVC S8
-  INSTALACJE PODZIEMNE DO LIKWIDACJI
-  PROJEKTOWANA KANALIZACJA DESzczOWA
-  PROJEKTOWANA WYCIERACZKA SYSTEMOWA 100X50CM Z ODWODNIENIEM
-  D1 PROJEKTOWANA STUDNIA REWIZYJNA FI600

## MAPA SYTUACYJNO-WYSOKOŚCIOWA do celów projektowych

skala 1 : 500


Niniejsza mapa powstała w wyniku wektoryzacji rastrowa na podstawie mapy sytuacyjno-wysokościowej w skali 1:500, znajdującej się w zasobach Miejskiego Ośrodka Dokumentacji Geodezyjnej i Kartograficznej w Olsztynie

Mapa nadaje się do celów projektowych

Oświadczam, że treść mapy, na której wykonano niniejszy projekt jest zgodny z treścią mapy urzędowej, wydanej przez MDDGiK w Olsztynie - nr zasobu: P.2862.2017.1561

Mapę geodezyjną sporządził geodeta uprawniony Wojciech Dobrzeńicki.

Nie wyklucza się istnienia w terenie innych nie wykazanych na niniejszej mapie urządzeń podziemnych, które nie były zgłoszone do inwentaryzacji lub o których brak jest informacji w instytucjach branżowych.

 <b>ZM</b> PROJEKT S.C. Metelowa 7A, 10-603 Olsztyn NIP: 73938995841 tel. 608-119-789 lub 668-970-595	Nazwa opracowania: <b>PROJEKT BUDOWLANY</b> modernizacji, przebudowy i remontu, wraz ze zmianą sposobu użytkowania części poddasza na pomieszczenia użytkowe, budynku Wydziału Kształtowania Środowiska i Rolnictwa Uniwersytetu Warmińsko-Mazurskiego w Olsztynie, związane z realizacją projektu pn.: „Utworzenie nowoczesnej infrastruktury edukacyjnej dla kierunku „Chemia”		Branża: Architektura
	Adres: Olsztyn, ul. Płac Łódzki 4 dz. nr ewid. 1/10, obr. 286201.1.0054 Uniwersytet Warmińsko-Mazurski w Olsztynie ul. Oczapowskiego 2, 10-719 Olsztyn		Data: 11.2017
Inwestor: ul. Oczapowskiego 2, 10-719 Olsztyn	Architektura mgr inż. arch. Projektował: Tomasz Niebyszewski Architektura mgr inż. arch. Sprawdził: Agda Wojciechowska – Grygo	upr. nr 1/90/0 upr. nr 17/WMDK/2010 upr. nr WAM/0008/PDOK/12	Studium: Projekt budowlany
Projektacja mgr inż. Sprawdził: Sebastian Czulkowski Konstrukcja mgr inż. Sprawdził: Marłusz Tomczuk Inst. sanit. mgr inż. Projektował: Marek Jakubowski	upr. nr 43/02/01 upr. nr WAM/0123/POOS/11 upr. nr WAM/0164/POOS/17	upr. nr WAM/0008/PDOK/12 upr. nr 43/02/01 upr. nr WAM/0123/POOS/11	
Inst. sanit. mgr inż. Sprawdził: Michał Jonkowski Inst. elektr. mgr inż. Projektował: Wojciech Mrozowski Inst. elektr. mgr inż. Sprawdził: Hubert Ileneusz Staskiewicz	upr. nr WAM/0164/POOS/17 upr. nr WAM/IE/0145/POOE/10 upr. nr POW/0018/POOE/10	upr. nr WAM/0164/POOS/17 upr. nr WAM/IE/0145/POOE/10 upr. nr POW/0018/POOE/10	
Skąd: 1:500	Nazwa rys.: PROJEKT ZAGOSPodarowania TERENU	Nr rys.: Z-1	