














Lp.	Nazwa (obiekt/ grupa obiektów)	Opis obiektu	Waloryzacja stanu technicznego (tranga)	Opis uzupełniający stanu technicznego
1.	Scena przy stadionie leśnym	Obiekt wykonany z płyty betonowej i kamieni. Scena w kształcie łuku, po obu jej stronach kamienne schody. Konstrukcja dachu metalowa. - Otwarcie widokowe na kościół	1- stan zły 2- stan średni 3- stan dobry	Metalowa konstrukcja dachu nieestetycznie pomalowana (zielono-żółta), podest porośnięty roślinami i mchem, popękana betonowa płyta. Skutki wandalizmu w postaci napisów.
Dokumentacja fotograficzna				
2a.	Tablica informacyjna	Tytuł: „Rezerwat Dolina Rzeki Walszy”. Blaszana tablica umieszczona na drewnianej konstrukcji zwieńczona drewnianym daszkiem.	2-stan średni	Tablica informacyjna nieczytelna, zasłonięta przez gałęzie drzew. Stan drewnianej konstrukcji dobry.
Dokumentacja fotograficzna				



2b.	Drogowskaz	Drewniany konar na którym umieszczona jest tabliczka. Tytuł: „Ścieżka dydaktyczna”.	1- stan słaby	Słabo widoczne napisy, porośnięty mchem, przesłonięty krzewami. Skutki wandalizmu w postaci napisów.
Dokumentacja fotograficzna				
2c.	Kosz	Drewniany kosz na dwóch drewnianych nóżkach, bez pokrywy.	1- stan słaby	Kosz porośnięty mchem, zniszczone szczebelki, obwieszony drutem. Mało estetyczny. Lekko podpróchniały.
Dokumentacja fotograficzna				

2d.	Osuwająca się skarpa na ścieżkę	Brak umocnień w nawierzchni.	1- stan zły	Skarpa osuwa się na ścieżkę zostawiając na jej powierzchni niepotrzebne materiały
Dokumentacja fotograficzna				
3.	Ruiny starego mostu kolejowego	Wykonane z kamienia i cegły. Powinna pojawić się informacja dotycząca obiektu. Brak ekspozycji na most i rzekę.		
Dokumentacja fotograficzna				


4.	Rura melioracyjna	Ceramiczna rura w poprzek ścieżki.	1- stan zły	Pęknięta, przecina ścieżkę wzdłuż, jej część wystaje na powierzchnię drożki.
Dokumentacja fotograficzna				
5.	Fragment ścieżki	Ścieżka podmyta przez wodę. Brak melioracji.		
Dokumentacja fotograficzna				


6.	Kosz	Drewniany, stojący bezpośrednio na gruncie, opleciony drutem, brak pokrywy.	1- stan zły	Porośnięty mchem, podpróchniały od spodu.
Dokumentacja fotograficzna				
7.	Miejsce na odpoczynek	Drewniana ławka i stolik. Brak barierek zabezpieczających. Strome wejście i zejście.	2- stan średni	Brak drugiej ławki
Dokumentacja fotograficzna				





8.	Barierka ochronna	Brak barierki ochronnej przy stronnym zboczu wzdłuż ścieżki.		
Dokumentacja fotograficzna				
9.	Tablica informacyjna „Jenot”	Blaszana tablica umieszczona na drewnianej konstrukcji zwieńczona drewnianym daszkiem.	3- stan dobry	Napisy dobrze widoczne.
Dokumentacja fotograficzna				

10.	Drogowskaz	Drewniany konar na którym umieszczone są dwie tabliczki z żółtymi napisami.	2- stan średni	Napisy dobrze widoczne, znak częściowo przesłonięty siewkami.
Dokumentacja fotograficzna				
11.	Most	Betonowy most z metalowymi barierkami pomalowanymi na zielono.	3- stan dobry	Porośnięty mchem.
Dokumentacja fotograficzna				

12.	Tablica informacyjna „Modrzew europejski”	Blaszana tablica umieszczona na drewnianej konstrukcji zwieńczona drewnianym daszkiem.	2-stan średni	Blaszana tablica wzięta do środka.
Dokumentacja fotograficzna				
13a.	Tablica informacyjna	Drewniana tablica, zwieńczona daszkiem.	2- stan średni	Mало widoczne, zatarłe napisy.
Dokumentacja fotograficzna				



13b.	Znak informacyjny dotyczący gniazd dla ptaków	Drewniany konar na którym umieszczone są dwie tabliczki z żółtymi napisami.	1- stan ży	Porośnięta mchem i porostami. Widoczne wystające gwoździe.
Dokumentacja fotograficzna				
13c.	Kosz	Drewniany z tabliczką „tu wrzucamy śmieci”, stojący bezpośrednio na gruncie, opleciony drutem, brak pokrywy.	1- stan ży	Spróchniały, porośnięty mchem, duże przestrzenie między szczebelkami. Wystające gwoździe.
Dokumentacja fotograficzna				



13d.	Tablica informacyjna „Ptasi budzik”	Blaszana tablica zwieńczona drewnianym daszkiem, stelaż wykonany z konarów.	2-stan średni	Tablica lekko przechylona, porośnięta porostami.
Dokumentacja fotograficzna				
13e.	Dydaktyczne kostki (opisujące rośliny, ptaki i zwierzęta występujące w rezerwacie)	Drewniane, ruchome kostki umieszczone na podstawie w kształcie walca, u góry zakończone daszkiem.	3-stan dobry	Stan techniczny dobry.
Dokumentacja fotograficzna				





13f.	Ławka z zadaszeniem (2 sztuki)	Drewniany zestaw który zawiera: dwie ławki, stolik i zadaszenie połączone w jedną spójną całość.	2- stan średni	Dach w złym stanie, lekko porośnięty mchem z ubytkami w jego strukturze. Skutki wandalizmu w postaci napisów.
Dokumentacja fotograficzna				
13g.	Znak informacyjny dotyczący lasu	Drewniany konar na którym umieszczona jest tabliczka z żółtymi napisami	2- stan średni	Porośnięty porostami, wyraźne napisy.
Dokumentacja fotograficzna				



13h.	Altana na ognisko	Wykonana z drewna, o podstawie osmiościanu. Po środku znajduje się miejsce na ognisko. Całość otoczona drewnianym płotkiem przy którym umiejscowione są ławki. Dach drewniany z otworem po środku, który umożliwia wydobywanie się dymu.	2-stan średni	Skutki wandalizmu w postaci napisów. Uszkodzenia w płotku.
Dokumentacja fotograficzna				
13i.	Kosz (2 sztuki)	Drewniane na nóżce, bez pokrywy.	3-stan dobry	Stan techniczny dobry.
Dokumentacja fotograficzna				

13j.	Miejsce na ognisko	Bez zadaszenia, z czterema drewnianymi ławkami	2-stan średni	Ławki wykonane z grubych desek oparte na dwóch podstawach.	
Dokumentacja fotograficzna					
13k.	Ławka z zadaszeniem (2 sztuki)	Zestaw składa się z dwóch ławek i stolika oraz drewnianej konstrukcji dachu na której założony jest zielony, przeciwdeszczowy materiał. Całość połączona ze sobą.	2- stan średni	Skutki wandalizmu w postaci napisów. Uszkodzona ławka. Jedna z ławek posiada uszkodzony materiał zadaszający.	
Dokumentacja fotograficzna					



131.	WC	Drewniany, pomalowany na brązowo. Dach pokryty blachą.	2-stan średni	Brak dojścia.
Dokumentacja fotograficzna				
14a.	Leśniczówka	Budynek leśniczówki o ciekawej architekturze, usytuowany w dawnym miejscu restauracji. W budynku planowana jest lokalizacja izby edukacyjnej.	3-stan dobry	Budynek w bardzo dobrym stanie technicznym.
Dokumentacja fotograficzna				



14b.	Mostek i staw	<p>Mostek-drewniany, o podporach betonowych i drewnianych. W kolorze brązowym. Balustrada znajduje się tylko po jednej stronie.</p> <p>Staw – owalny kształt. Woda ze stawu wpływa do rzeki Wąszy. Przez staw prowadzi mostek. Staw pełni funkcję zbiornika retencyjnego, zarybiony. Pełni funkcje przeciwpowodziowe, pierwotnie zbudowany jako rekreacyjny (kapielisko).</p>	2-stan średni	Wybrakowania w konstrukcji. Zagrożony przez silną erozję brzegów, która wymywa grunt wokół przyczółków.
			2-stan średni	O zmiennym poziomie wody w ciągu roku. Zanieczyszczony i zamulony.
Dokumentacja fotograficzna				
14c.	Plot	Drewniany plot okalający dom leśniczego.	1- stan zły	Porośnięty porostami, wybrakowania w konstrukcji
Dokumentacja fotograficzna				



14d.	Zespół boisk	Jedno boisko przeznaczone jest do piłki siatkowej, drugie do badmintonu.	3-stan dobry	Brak granic boiska do piłki siatkowej.
Dokumentacja fotograficzna				
14e.	Miejsce na ognisko	Pięć drewnianych ławek.	1- stan zły	Lekko porośnięte mchem, spróchniałe.
Dokumentacja fotograficzna				





14f.	Huśtawka z drabinkami	Konstrukcja drewniana.	1- stan <i>zły</i>	Porośnięta porostami. Na konstrukcji widoczne spękania.
Dokumentacja fotograficzna				
15a.	Zatoka postojowa	Zatoka postojowa na dwadzieścia miejsc postojowych dla samochodów w rzeczywistości wykorzystywana sporadycznie. W kształcie prostokąta, otoczona drewnianą, niską balustradą. Przy parkingu znajduje się wejście na ścieżkę dydaktyczną w rezerwacie „Dolina rzeki Wałszy”.	2- stan <i>średni</i>	Nawierzchnię postoju tworzą płyty betonowe, porośnięte niską roślinnością.
Dokumentacja fotograficzna				



15b.	Tablica informacyjna	Blaszana tablica zwieńczona drewnianym daszkiem, stelaż wykonany z konarów. Tablica przedstawia mapę Nadleśnictwa Orneta.	2-stan średni	Porosnięta mchem, na konstrukcji widać fragmenty schodzącej farby.
Dokumentacja fotograficzna				
15c.	Kosz (2 sztuki)	Drewniane na nóżce, bez pokrywy.	3-stan dobry	Stan techniczny dobry.
Dokumentacja fotograficzna				



15d.	Kosz	Drewniany z tabliczką „tu wrzucamy śmieci”, stojący bezpośrednio na gruncie, opleciony drutem, brak pokrywy.	1- stan zły	Porośnięty mchem, spróchniały. Mało widoczny wśród zieleni.
Dokumentacja fotograficzna				
15e.	Ławka	Drewniana wykonana z pnia drzewa.	2- stan średni	Widoczne pęknięcia.
Dokumentacja fotograficzna				

15f.	Stojak na rowery	Drewniany.	2-stan średni	Nie spełnia swojej funkcji, jest za niski, brak zabezpieczenia dla roweru.
Dokumentacja fotograficzna				
15g.	Zestaw wypoczynkowy	Dwie drewniane ławki i stolik, połączone ze sobą w jedną całość.	3-stan dobry	Pomalowany na brązowo.
Dokumentacja fotograficzna				



15h.	Znak	Drewniany umieszczony na dwóch konarach nad ścieżką.	3-stan dobry	Dobrze widoczne napisy.
Dokumentacja fotograficzna				
16.	Drogowskaz	Drewniana tablica z napisem „Rezerwat Przyrody” umieszczona na suchym drzewie, które umieszczone jest „do góry nogami”.	3-stan dobry	Lekko porośnięty mchem.
Dokumentacja fotograficzna				




17.	Drewniany mostek	Drewniany mostek z poręczą, konstrukcja z dwóch desek.	1-stan zły	Kładka częściowo uszkodzona, połamana poręcz. Porośnięta mchem, porostami i grzybami.
Dokumentacja fotograficzna				
18.	Słup	Wykonany ze stali, pozostałość po liniach wysokiego napięcia.	1- stan zły	Obok słupa z podłoża wystają stalowe części. Nieestetyczny, zaburza harmonię krajobrazu.
Dokumentacja fotograficzna				



19.	Wyrwa w podłożu	Brak umocnień podłoża. Duże zwężenie ścieżki z powodu obsunięcia się części nawierzchni, co stwarza niebezpieczeństwo dla przechodnia.		
Dokumentacja fotograficzna				
20.	Rura melioracyjna	Dwie betonowe rury wychodzące na powierzchnię ścieżki.	1- stan ży	Brak połączenia między rurami, co powoduje złe odprowadzanie wody. Stwarza przeszkodę na ścieżce.
Dokumentacja fotograficzna				





21.	Mostek	Kładka wykonana z dwóch desek. Od strony rzeki znajduje się balustrada.	1- stan zły	Uszkodzona balustrada. Spróchniała i popękana kładka, porośnięta mchem.
Dokumentacja fotograficzna				
22.	Balustrada	Drewniana, znajdująca się na długości ok. dziesięciu metrów, od strony rzeki.	1- stan zły	Częściowo uszkodzona, brak stabilności. Brak umocnień w podłożu.
Dokumentacja fotograficzna				


23.	Miejsce po ławce	Dwa drewniane kołki	1-stan zły	Brak siedziska ławki
Dokumentacja fotograficzna				
24.	Rura melioracyjna	Betonowa rura .	2-stan średni	Stan techniczny średni.
Dokumentacja fotograficzna				

25.	Schody	Trzy drewniane schodki	1-stan ły	Niebezpieczne przed osuwaniem się ziemi, porośnięte mchem, lekko spróchniałe.
Dokumentacja fotograficzna				
26.	Mostek	Drewniany z balustradą od strony rzeki. Zbudowany z czterech desek oraz podpór. Umieszczony nad urwiskiem.	1- stan ły	Uszkodzona balustrada, brak jej stabilności. Kładka chwiejna, częściowo zniszczona. Stanowi niebezpieczeństwo.
Dokumentacja fotograficzna				




27.	Miejsce na odpoczynek (proponowane)	Brak ławek, barierek oraz ścieżek, którymi można zejść nad brzeg rzeki. Zalecane cięcia sanitarne w celu prześwietlenia widoku na rzekę.		
Dokumentacja fotograficzna				
28.	Mostek	Mostek tworzą dwie drewniane deski oraz balustrada znajdująca się od strony rzeki.	1. stan zły	Złe połączenie ścieżki z mostem. Kładka porośnięta mchem.
Dokumentacja fotograficzna				



29.	Nawierzchnia	Na odcinku ok. pięciu metrów widnieją pozostałości nawierzchni wykonanej z drewnianych plastrów.	1- stan zły	Plastry częściowo przesłonięte przez naniesione podłoże.
Dokumentacja fotograficzna				
30.	Nawierzchnia	Wykonana z grubych drewnianych półplastrów i plastrów. Na dalszym odcinku ścieżki występują przeszkody w postaci pni oraz połamanych drzew, które utrzymują się nad ścieżką, co może powodować niebezpieczeństwo.	1- stan zły	Teren podmokły i grząski.
Dokumentacja fotograficzna				





31.	Lepięźnik różowy (<i>Petasites hybridus</i>)	Brak kładki prowadzącej przez tereny podmokłe, porośnięte przez lepiężnik różowy między obumarzonymi jesionami. Brak tablic informacyjnych na temat występującej tam roślinności.		
Dokumentacja fotograficzna				
32.	Kładka	Drewniana, składająca się z dwóch desek.	1- stan ży	Częściowo porośnięta mchem.
Dokumentacja fotograficzna				

33.	Kładka	Kładka wykonana z połówek bali drewnianych, położona nad małym strumieniem.	2-stan średni	Porośnięta niską roślinnością mogącą utrudniać sprawna i bezpieczna komunikację.
Dokumentacja fotograficzna				
34.	Schody (podejście i zejście)	Schody terenowe umocnione drewnianymi elementami.	2-stan średni	Nieergonomiczne stopnie, spróchniałe elementy drewniane bądź ich brak.
Dokumentacja fotograficzna				




35.	Kładka	Kładka wykonana z połówek bali drewnianych, z poręczami, dł. ok. 13m.	2-stan średni	Krzywa kładka, miejscami brak poręczy.	
Dokumentacja fotograficzna					
36.	A Schody (podejście i zejście)	Schody terenowe umocnione drewnianymi elementami, poręcze	2-stan średni	Nieergonomiczne stopnie, spróchniałe elementy drewniane bądź ich brak, niepraktyczne i niestabilne poręcze.	
Dokumentacja fotograficzna					

	B	Punkt widokowy	Dobre miejsce na niewielki punkt widokowy, usytuowane na szczycie wzniesienia.	
		 <p data-bbox="1653 667 1930 721">Rys. Proponowany punkt widokowy</p> <p data-bbox="1921 699 2033 721">PORĘCZ</p>		
37.	Tablica informacyjna	Wykonana z drewna, napis namalowany.	3-stan dobry	Dobrze widoczny napis.
<p data-bbox="318 880 488 938">Dokumentacja fotograficzna</p>				



38.	A	Tablica informacyjna	Proponowane umieszczenie tablicy zwracającej uwagę na stanowisko lepiężnika.		
	B	Kładka	Proponowane umieszczenie kładki poprowadzonej nad stanowiskiem lepiężnika		
Dokumentacja fotograficzna					
39.	Kładka	Kładka wykonana z połówek bali drewnianych, poręcz	2-stan średni	Niestabilna, stwarzająca zagrożenie.	
Dokumentacja fotograficzna					

40.	Tablica informacyjna	Proponowane umieszczenie tablicy opisującej różne rodzaje hub i zwracającej uwagę na ciekawie rosnące paprocie.		
Dokumentacja fotograficzna				
41.	Umocnienie nawierzchni	Drewniane elementy ułożone na podmokłym terenie.	2-stan średni	Zastosowane elementy (okrągłe) po opadach mogą spowodować niebezpieczeństwo poślizgnięcia się.
Dokumentacja fotograficzna				



42.	Bruk drewniany	Drewniane plastry zastosowane jako umocnienie podmokłego odcinka ścieżki.	1- stan zły	Zastosowane elementy po opadach mogą spowodować niebezpieczeństwo poślizgnięcia się.
Dokumentacja fotograficzna				
43.	Rury przepustowe	Betonowe rury położone w bliskiej odległości od siebie znajdujące się w poprzek ścieżki.	3-stan dobry	Obiekty w dobrym stanie, możliwe osłonięcie grubszą warstwą ziemi.
Dokumentacja fotograficzna				

44.	Mostek	W wyniku erozji bocznej rzeki fragment ścieżki osunął się. Należy umieścić kładkę lub mostek.		
Dokumentacja fotograficzna				
45.	A	Schody terenowe	2-stan średni	Schody nieco zniszczone spływającą wodą opadową.
Dokumentacja fotograficzna				


B	Kładka	Kładka drewniana, z grubych desek.	2-stan średni	Zniszczona poręcz.
Dokumentacja fotograficzna				
46.	Kładka	Kładka wykonana z połówek bali drewnianych z poręczą, położona nad małym strumieniem.	3-stan dobry	Lekko porośnięta mchem.
Dokumentacja fotograficzna				

47.	Umocnienie ścieżki	Proponowane jest zastosowanie drewnianych zapór po jednej stronie ścieżki.		Woda spływająca ze stoku wymywa grunt rozmywając tym samym nawierzchnie ścieżki.
Dokumentacja fotograficzna				
48.	Umocnienie ścieżki	Drewniane zapory po jednej stronie ścieżki.	1-stan zły	Umocnienie nie spełnia swojej funkcji ze względu na stan.
Dokumentacja fotograficzna				

49.	Kładka	Kładka wykonana z połówek bali drewnianych.	2-stan średni	Zastosowane elementy zostały niewłaściwie ułożone. Kładka porośnięta niską roślinnością mogącą utrudniać sprawna i bezpieczna komunikację.
Dokumentacja fotograficzna				
50.	Drzewo	Znaczne pochylenie utrudniające sprawna komunikację.		Należałoby wykonać cięcie sanitarne
Dokumentacja fotograficzna				

51.	Tablica ciekawostki „Jeden hektar lasu pochłania...”	Wykonana z drewna, napis namalowany żółtą farbą	3-stan dobry	Dobrze widoczne napisy, stan tablicy dobry.
Dokumentacja fotograficzna				
52.	Proponowane miejsce wypoczynku	Atrakcyjne miejsce nad rzeką do usytuowania miejsca postojowego.		
Dokumentacja fotograficzna				

53.	A	Rura przepustowa	Betonowa rura umożliwiając podpowierzchniowy przepływ wody.	3-stan dobry	Obiekt spełnia swą funkcję jedynie częściowo- otaczający teren jest znacznie podmokły.
	B	Mostek (proponowany)	Drewniany mostek stworzony w celu usprawnienia komunikacji w trudnym terenie.		
Dokumentacja fotograficzna					
54.	Kładka	Kładka wykonana z połówek bali drewnianych, z poręczą	2-stan średni	Porośnięta niską roślinnością mogącą utrudniać sprawną i bezpieczną komunikację.	
Dokumentacja fotograficzna					

55.	Kładka	Obiekt wykonany z okrągłych elementów drewnianych zapewniających swobodne przejście nad niewielką strugą.	2-stan średni	Obiekt niemalże niewidoczny z powodu dużej ilości naniesionego materiału ziemnego.	
Dokumentacja fotograficzna					
56.	punkt węzłowy- kapliczka	A- kapliczka	Kapliczka Księży Werbistów zbudowana w 1826 roku. Murowana, pokryta dachówką.	2-stan średni	Lekko zaniedbana- odpryskująca farba
		B- źródło	Obiekt, z którym jest związana legenda mówiąca o jego cudownych właściwościach. Otoczone betonowym zejściem.	2-stan średni	W znacznym stopniu porośnięte niską roślinnością
		C- stół z siedziskami	Drewniany stół połączony z dwoma siedziskami wykonanymi z połówek drewnianych.	3-stan dobry	
		D- nawierzchnia	Nawierzchnia przed kapliczką wykonana z betonowych płyt.	2-stan średni	Płyty poprzrastane roślinnością.
		E- kosze na śmieci (3 szt.)	Wykonane z elementów drewnianych, dwa typy- zawieszane na paliku i stojący na ziemi.	2-stan średni	Niewłaściwe rozmieszczenie, niedostosowanie ilości pojemników do powierzchni polany
		F- krzyż	Zbudowany z drewna, umocowany na kamiennej podstawie.	2-stan średni	Brak śladów konserwacji drewna, lekkie pochylenie
		G- tablice kierunkowe (3 szt.)	Wykonane z drewna, napisy naniesione farbą.	3-stan dobry	Jedna z tablic nieznacznie pochylona.



	H- poręcz	Drewniana poręcz zabezpieczająca brzeg niewielkiego zbiornika wodnego	1- stan zły	Nie spełnia funkcji ze względu na bardzo słaby stan techniczny- próchniejąca i częściowo oberwana
--	-----------	---	-------------	---







57.	Kłody	Leżące na ścieżce drzewa	Utrudnienie w sprawnej komunikacji.
Dokumentacja fotograficzna			

58.	Tablica informacyjna	Siedlisko skrzypu olbrzymiego zasługujące na wyróżnienie tablicą z opisem gatunku.		
Dokumentacja fotograficzna				
59.	Tablica ciekawostki „Olcha tworzy drzewostany...”	Tablica wykonana z drewna, napis z farby	3-stan dobry	Napis dobrze widoczny.
Dokumentacja fotograficzna				

60.	Tablica informacyjna (proponowana)	Niewielkie skupienie kasztanowców nad rzeką zaatakowanego przez szrotówka kasztanowcowiaczka będące przykładem jego szkodliwej działalności (tablica informacyjna o owadzie i zagrożeniach jakie powoduje oraz jakie są sposoby zapobiegania obumierania tego gatunku)		
Dokumentacja fotograficzna				
61.	Kładka	Konstrukcja drewniana pokryta deskami, poręcz	1- stan ły	Wymiana licznych elementów: desek i poręczy.
Dokumentacja fotograficzna				

62.	Tablica informacyjna (proponowana)	Tablica zwracająca uwagę na stanowisko korwajliki dwulistnej		
Dokumentacja fotograficzna				
63.	Krzyż	Drewniany krzyż na stalowym mocowaniu	3-stan dobry	
Dokumentacja fotograficzna				





64.	Tablica ciekawostki	Tablica wykonana z drewna, napis z farby	3-stan dobry	Lekko pochylona, napisy dość dobrze widoczne.
Dokumentacja fotograficzna				
65.	Wieża widokowa	Konstrukcja drewniana, wysokość ok. 7m	2-stan średni	Ślady wandalizmu, brak elementów konstrukcyjnych
				

66.	Most nad Wałszą	Drewniany most z poprzecznych desek z metalową poręczą (częściowo drewnianą)	stan dobry	stabilny
				
67.	Kładka z barierką nad ciekim	Drewniana kładka ułożona z desek w poprzek ścieżki wraz z drewnianą barierką z jednej strony	stan zły	Kładka stwarzająca niebezpieczeństwo, grozi zawaleniem, spróchniała, barierka chwiejna, częściowy brak
				

68.	Tablica ciekawostka	Tablica drewniana z dwóch desek	stan średni	M mało widoczne napisy, porośnięta porostami, dość stabilna
				
69.	Ławka w „dolinie leszczyn”	Drewniana ławka	stan dobry	M mało widoczna rzeka, należałoby przeprowadzić cięcia sanitarne
	Tablica informacyjna - jeleni	Tablica blaszana umieszczona na drewnianej konstrukcji z zadaszaniem zawierająca informację o jeleniu	stan dobry	Stabilna, lekko porośnięta mchem, dobrze usytuowana względem ścieżki
	Tablica ciekawostka	Drewniana tablica	stan średni	Pochylona, ale dość stabilna, lekko porośnięta mchem,
				

70.	Tablica ostrzegawcza „strome podejście”	Tabliczka drewniana	Stan dobry	Dobrze widoczna, stabilna
	Poręcz	Drewniana poręcz wzdłuż stromego wejścia	Stan średni	Poręcz mało stabilna, zawilgocona, porośnięta mchem, śliska
	Nawierzchnia	Nawierzchnia gruntowa, gdzieśgdzie utwardzona kamieniami	Stan średni	Nawierzchnia śliska i nierówna, wystające korzenie, brak zabezpieczenia przed wymywaniem gruntu



71.	Kładka nad ciekim z barierką	Drewniana kładka wzdłuż ścieżki z barierką	stan zły	Nawierzchnia nierówna, chwiejna, niestabilna, porośnięta mchem, poręcz mało stabilna, chwiejna, niebezpieczna (wystający gwóźdź)
				
72.	Proponowane miejsce wypoczynkowe z widokiem na rzekę	Wprowadzenie nowych elementów małej architektury uatrakcyjnających punkt widokowy, jak ławki ze stolikami, siedziska, kosze na śmieci.		
				

73.	Kładka z poręczą nad ciekim	Kładka wzdłuż ścieżki wykonana z desek, po jednej stronie drewniana poręcz	stan dobry	Nawierzchnia śliska, nierówna, lekko porośnięta mchem, ale stabilna
				
74.	Tablica informacyjna o daglezi zielonej	Tablica blaszana umieszczona na drewnianej konstrukcji z zadaniem zawierająca informację o daglezi zielonej	stan dobry	Konstrukcja stabilna, dobra lokalizacja względem ścieżki, lekko porośnięta mchem
	Punkt widokowy na rzekę z ławką	Ławka drewniana	stan dobry	Lekko porośnięta mchem, dość mała
	Punkt widokowy na rzekę – miejsce kontemplacji wraz z wyposażeniem	Wprowadzenie nowych elementów małej architektury uatrakcyjnających punkt widokowy, jak ławki ze stolikami, siedziska, kosze na śmieci		
				

75.	Miejsce przystankowe	Drewniana ławka	Stan zły	Porośnięta mchem, zawilgocona, zniszczona
		Tablica „ciekawostka” z dwóch desek, na drewnianym słupku	Stan dobry	Porośnięta lekko mchem, stabilna
	Proponowany przystanek na polanie	Wprowadzenie nowych obiektów małej architektury tj. ławki, kosze na śmieci		







76.	Tablica informacyjna o sośnie wejmutka	Tablica blaszana umieszczona na drewnianej konstrukcji z zadaszaniem zawierająca informację o sośnie wejmutka	stan dobry	Konstrukcja stabilna, dobra lokalizacja względem ścieżki
				
77.	Tablica informacyjna o grodzisku	Tablica blaszana umieszczona na drewnianej konstrukcji z zadaszaniem zawierająca informację o wczesnośredniowiecznym grodzisku pruskim	stan dobry	Konstrukcja lekko pochylona, stabilna, daszek porośnięty mchem
				


78.	Pozostałości po betonowej budowl	Konstrukcja betonowa stanowiąca pozostałości po budowl znajdującej się przy grodzisku	stan zły	Ruiny porośnięte mchem
				
79.	Tablica informacyjna – świerk pospolity	Tablica blaszana umieszczona na drewnianej konstrukcji z zadaniem zawierającą informację o świerku pospolitym	stan średni	Brak zdjęcia, konstrukcja stabilna, lekko porośnięta mchem
				

80.	Miejsce postojowe	Drewniany domek chroniący przed deszczem	Stan dobry	Wykonany z belek drewnianych, dach lekko porośnięty mchem
		Drewniany kosz na śmieci	Stan dobry	Proponowana jest pokrywa
		Blaszana (podwójna) tablica informacyjna umieszczona na drewnianej konstrukcji, zadaszona	Stan średni	Mało estetyczna niezachęcająca do czytania, miejscami odpryskuje farba, popisana, konstrukcja w dobrym stanie
		Drewniana ławka	Stan średni	Niska, porośnięta mchem
		Drewniana tablica informacyjna w postaci dwóch tabliczek - drogowskazy	Stan dobry	Lekko porośnięta mchem
		Drewniany kosz na śmieci	Stan dobry	Proponowana jest pokrywa
		Drewniana ławka	Stan zły	Znacznie porośnięta mchem, pochylona, zniszczona, niezachęcająca do siedzenia,
		Kosz na śmieci wykonany z drewnianych desek; tablica	Stan zły	Słabo widoczny, mało dostępny, zniszczony
		Drewniany stół z ławkami	Stan średni	Mało dostępny, zasypany liśćmi





81.	Tablica - ciekawostka	Tablica drewniana, pochylona,	stan średni	Niestabilna, pokryta mchem, umiejscowiona daleko od ścieżki
				
	„dolina umarłych jesionów”	<p>Proponowane jest wykonanie drewnianej kładki prowadzącej między uschnięte drzewa. Pośród obumarłych jesionów można byłoby usytuować „domek” na wysokości ok. 4 m.</p>		
				


<p>Tablica informacyjna- jesion wyniosły</p>	<p>Tablica blaszana umieszczona na drewnianej konstrukcji z zadaszaniem zawierająca informację o jesionie wyniosłym</p>	<p>stan średni</p>	<p>Konstrukcja lekko pochylona, brak zdjęcia</p>	
				
<p>82.</p>	<p>Tablica informacyjna „dąb szypułkowy”</p>	<p>Tablica blaszana umieszczona na drewnianej konstrukcji z zadaszaniem zawierająca informację o dębie szypułkowym</p>	<p>stan dobry</p>	<p>Nieznacznie porośnięta mchem konstrukcja</p>
				







83.	„Skrzypowy zakątek”	Proponowane miejsce wypoczynkowe z szałasem, ławką. Dobry widok na rzekę oraz zbiorowisko skrzypów.		
				
84.	Miejsce spoczynkowe z widokiem na obumarłe jesiony i lepiężnik różowy.	Powinna znajdować się tablica inf. o lepiężniku i problemie obumarłych jesionów.		
				

85.	Rura.	Betonowa rura przepustowa odprowadzająca wodę zlokalizowana w poprzek ścieżki	stan średni	Nieestetyczna, widoczna. Stwarza niebezpieczeństwo potknięcia się.
	Tablica –ciekawostka	Złożona z dwóch desek na drewnianym słupku. Z żółtymi napisami. Zawierające informacje odnośnie olszy.	stan dobry	Dobrze widoczne napisy, stabilna.
	Rura	Betonowa rura przepustowa odprowadzająca wodę zlokalizowana w poprzek ścieżki	stan dobry	Nieestetyczna, widoczna. Stwarza niebezpieczeństwo potknięcia się.







86.	Ławka.	Drewniana ławka o ciekawej konstrukcji	stan średni	Lokalizacja niezadająca do odpoczynku. Ławka omszona, zawilgocona, nieznacznie porośnięta.
-----	--------	--	--------------------	--



87.	Tablica-ciekawostka	Drewniana tablica skonstruowana z deski umocowanej na drewnianym słupku zawierająca informację o potrzebie zapotrzebowania na tlen.	stan dobry	Napisy dobrze widoczne, tablica stabilna..
				
88.	Miejsce na ławkę z dojściem do rzeki.	Miejsce do spoczynku z dogodnym dojściem do wody. Miejsce służące do kontemplacji. Można zarówno przejść się po kamieniach wrzece jak i wsłuchać się w rytm przemierzającej Walszy.		
				




89.	Tablica informacyjna „wiąz górski”	Tablica blaszana umieszczona na drewnianej konstrukcji z zadaszeniem zawierająca informację o <u>wiązie</u> <u>górskim</u> .	stan dobry	Dostępna, dobrze widoczna, nieznacznie omszona.
				
90.	Poręcz.	Drewniana poręcz.	stan zły	Spróchniała przy podstawie, niestabilna, omszona.
				



90.	Kładka z poręczą.	Kładka z dwóch drewnianych desek ułożonych wzdłuż ścieżki. Barierka drewniana.	stan średni	Kładka śliska i omszona. Barierka mało stabilna.
				
91.	Barierka	Barierka drewniana przy stromym podejściu	stan średni	Zle usytuowana względem pieszego, nadłamana, wygląda na mało stabilną.
				



92.	Dwie kładki	Kładka drewniana z desek w poprzek ścieżki bez poręczy.	stan zły	Spróchniałe deski stwarzają niebezpieczeństwo.
		Kładka drewniana z desek w poprzek ścieżki z poręczą.	stan zły	Spróchniałe deski stwarzają niebezpieczeństwo. Poręcz niestabilna.
				
93.	Barierka	Barierka drewniana	stan średni	Stabilna, omszona.
	Nawierzchnia	Nawierzchni wykonana z belek drewnianych i kamieni	stan zły	Belki dość śliskie, wymagana poprawa nawierzchni ze względu na strome podejście.
				

94.	Kładka nad ciekim.	Drewniana kładka z desek ułożonych wzdłuż ścieżki.	stan zły	Sliska nierówna nawierzchnia, porośnięta mchem, niestabilna. Deski połamane, 'chybotące się'. Stwarza niebezpieczeństwo.
				
95.	Tablica informacyjna „wydra”	Tablica blaszana umieszczona na drewnianej konstrukcji z zadaszeniem zawierająca informację o wydrze. Lekko pochylona. Znajduje się w dość niebezpiecznym miejscu, na skarpie.	stan dobry	Niemocno porośnięta. (wymagana barierka!)
				

96.	Punkt widokowy z dojściem na parking.	Barierka drewniana.	stan dobry	Stabilna, lekko porośnięta.
		Tablica informacyjna „Tropy zwierząt”. Blaszana tablica umieszczona pomiędzy drewnianymi słupkami, zadaszona.	stan dobry	Stabilna
		Tablica – „witacz” „Ścieżka dydaktyczna w rezerwacie DOLINA RZEKI WAŁSZY” widoczna od strony parkingu. Umieszczona na początku ścieżki na wysokości 3,5 m. Przymocowana do drewnianych słupków.	stan dobry	



97.	Schody terenowe z poręczą.	Strome schody zabezpieczone w poprzek drewnianymi deskami	stan średni	Nierówne, niektóre deski spróchniałe, połamane
		Barierka drewniana	stan dobry	Niemocznie porośnięta mchem, stabilna
				
98.	Drogowskaz	Trzy drewniane tabliczki z żółtymi napisami na drewnianym słupku, zadaszone	stan dobry	Napisy dobrze widoczne, niemocznie porośnięty
				

99.	Kładka nad ciekim.	Kładka drewniana z desek ułożonych wzdłuż ścieżki.	stan średni	Drewno porośnięte mchem, powierzchnia nierówna i śliska, momentami spróchniała. Dość stabilna, mało widoczna.
				
100.	Tablica informacyjna „powalone drzewo”	Tablica blaszana umieszczona na drewnianej konstrukcji z zadaszaniem zawierająca informację o procesie obumierania drzewostanów.	stan dobry	Zadaszenie nieznacznie porośnięte mchem.
				

101.	Tablica informacyjna „olsza czarna”	Tablica blaszana umieszczona na drewnianej konstrukcji z zadaszeniem zawierająca informację o olszy czarnej.	stan dobry	Konstrukcja drewniana porośnięta mchem.
				